



AYUNTAMIENTO
DE LA PAZ
2022 - 2024

Municipio de La Paz
0086

Conta Pública 2023
Inventario de Bienes Inmuebles
(P=808)

MUNICIPIO
ODAS
DIF
IMCUFIDE
OTROS


x


Fecha: Al 31 de Diciembre 2023


INVENTARIO DE BIENES INMUEBLES


NÚMERO DE CUENTA	SUB CUENTA	NOMBRE DE LA CUENTA DEL INMUEBLE	UBICACIÓN	LOCALIDAD	MEDIDAS Y COLINDANCIAS				SUPER FICIE (M2)	SUPER FICIE CONSTRUIDA (M2)	FECHA DE ADQUISICIÓN	VALOR DE ADQUISICIÓN	USO	DOCUMENTO QUE ACREDITA LA POSESIÓN	NÚMERO DE ESCRITURA Y/O FECHA DEL CONTRATO	NÚMERO DEL REGISTRO PÚBLICO DE LA PROPIEDAD	CLAVE CATASTRAL	VALOR CATASTRAL	MODALIDAD DE ADQUISICIÓN	PÓLIZA	DEPRECIACIÓN				COMENTARIOS							
					NORTE	SUR	ORIENTE	PONIENTE													NÚMERO	FECHA	FECHA DE ALTA	TIEMPO DE VIDA ÚTIL		%	ANUAL	ACUMULADA				
1	1231	1	REVALUACIÓN DE TERRENOS - JARDINES	PUEBLA	AVENIDA PUEBLA MZ 21 LT 25 26 LOS REYES ACAGUILPAN LA PAZ	LOS REYES LA PAZ	12.50 CALLE JARDIN (Hoy AVENIDA PUEBLA)	12.50 CALLE FERROCARRIL	11.00 LOTE VEINTISÉIS	11.00 LOTE VEINTICINCO	13,750.00	100.00	08-13-09	1995	444,360.00	PUBLICO	COMERCIO	0	203 / 1995-02-28	1057	000200	444,360.00	COMPRA	00	1995-06-31	13	19,25.47	-	-	-	-	0
2	1231	2	PARQUES Y ZOOLOGICOS	COLONIA ANCON	CALLE NARCISO MENDOZA MZ 1 LT 18 COL ANCON SIN NUMERO	LOS REYES LA PAZ	CENTRO				120.00	0.00	01-02-2019	0.00	0	0	0	0	0	0	0.00	0	0	0	2020-01-02	28	19,02.54	-	-	-	-	0
3	1231	4	PARQUES Y ZOOLOGICOS	COLONIA ANCON	CALLE NARCISO MENDOZA MZ 1 LT 17 COL ANCON SN	LOS REYES LA PAZ					120.00	0.00	12-31-2019	0.00	0	0	0	0	0	0	0.00	0	0	0	2018-12-31	28	12,19.31	-	-	-	-	0
4	1231	4	PARQUES Y ZOOLOGICOS	COLONIA ANCON	CALLE NARCISO MENDOZA MZ 1 LT 18 COL ANCON SN	LOS REYES LA PAZ					120.00	0.00	12-31-2019	0.00	0	0	0	0	0	0	0.00	0	0	0	2018-12-31	15	15,13.15	-	-	-	-	0
5	1231	5	PREDIOS NO EDIFICADOS	COLONIA ANCON	CALLE NARCISO MENDOZA MZ 1 LT 19 COL ANCON 19 ANCON LA PAZ	LOS REYES LA PAZ					120.00	0.00	12-31-2018	180,000.00	PREUDIO	0	0	0	0	0	0.00	0	0	0	0000-00-22	22	10,59.35	-	-	-	-	0
6	1231	5	PREDIOS NO EDIFICADOS	COLONIA ANCON	CALLE NARCISO MENDOZA MZ 1 LT 20 COL ANCON 20 ANCON LA PAZ	LOS REYES LA PAZ					120.00	0.00	12-31-2018	180,000.00	PREUDIO	0	0	0	0	0	0.00	0	0	0	0000-00-29	29	12,24.46	-	-	-	-	0
7	1231	5	PREDIOS NO EDIFICADOS	COLONIA ANCON	CALLE NARCISO MENDOZA MZ 1 LT 21 COL ANCON 21 ANCON LA PAZ	LOS REYES LA PAZ					0.00	0.00	12-31-2018	180,000.00	PREUDIO	0	0	0	0	0	0.00	0	0	0	0000-00-28	28	12,30.11	-	-	-	-	0
8	1231	5	PREDIOS NO EDIFICADOS	PARAJE SAN ANTONIO	PARAJE SAN ANTONIO SN LA PAZ	LOS REYES LA PAZ					6,229.46	0.00	12-31-2018	8,000.00	PREUDIO	0	0	0	0	0	0.00	0	0	0	0000-00-28	28	12,24.46	-	-	-	-	0
9	1231	5	PREDIOS NO EDIFICADOS	SAN SEBASTIAN	CALLE 14 MZ 44 LT 48 A SN LOMAS DE SAN SEBASTIAN LA PAZ	LOS REYES LA PAZ					779.80	0.00	12-31-2018	8,000.00	PREUDIO	0	0	0	0	0	0.00	0	0	0	0000-00-17	17	10,52.39	-	-	-	-	0
10	1231	5	PREDIOS NO EDIFICADOS	"TLAXOMILCO"	LOTE 158 (ANTES 112) SN LOS REYES ACAGUILPAN LA PAZ	ESTADO DE MEXICO	136.80 METROS LOTES NUMERO 130,132 Y 138	LOTES NUMERO 112	137.50 METROS LOTE NUMERO 112	49.50 METROS PROL.	6,990.00	0.00	08-01-2021	9,400.00	PREUDIO	0	0	0	0	0	0.00	0	0	0	2021-06-29	29	16,30.17	-	-	-	-	0
11	1231	5	PREDIOS NO EDIFICADOS	TLALPIXACO	UNIDAD HABITACIONAL CONJUNTO LA PAZ SN LOS REYES ACAGUILPAN LA PAZ	LOS REYES LA PAZ	185.00 METROS GUADALUPE GONZALEZ Y LORENZO MENDEZ	187.00 METROS LEANDRO MEDINA Y PEDRO MEDINA	37.55 METROS LEANDRO MEDINA Y PEDRO MEDINA	36.55 METROS PEDRO	684.130	0.00	09-24-2021	16,373.00	COMERCIO	ESCRITURA	12032 / 2021-08-08	000000	742500	16,326.00	COMPRA	E	32	2021-06-29	16	16,30.17	-	-	-	-	0	
12	1231	5	PREDIOS NO EDIFICADOS	EL CAPULIN	CARRETERA FEDERAL MEXICO PUEBLA KM 20.5 LOS REYES ACAGUILPAN LA PAZ	LOS REYES LA PAZ	81 JUAN MARTINEZ	107 CARRETERA MEXICO PUEBLA	115 MAURICIO MENDEZ Y PEDRO JUAN SEPURANO	87.47 MIGUEL MOU	934.612	0.00	09-24-2021	14,724.245.00	COMERCIO	ESCRITURA	63868 / 2021-08-17	00026631	241400	16,373.00	DONACION	I	03	2021-09-22	22	10,55.38	-	-	-	-	0	
13	1231	5	PREDIOS NO EDIFICADOS	HONORABLE AYUNTAMIENTO	CIRCUITO EMILIANO ZAPATA 23 LA MAGDALENA ATILCAPAC LA PAZ	LOS REYES LA PAZ	139.08 METROS CON LOTE 1	65.99 METROS CON LOTE 4	121.07 METROS CON CIRCUITO EMILIANO ZAPATA	83.878 METROS CON	10,502.2	0.00	10-02-1994	0.00	PUBLICO	CRITURA PUBL.	7 / 1994-10-21	1016	0.000	2,741.65	DONACION	I	SN	03	1994-10-03	03	08,21.03	-	-	-	-	0
14	1233	8	HABITACIONALES - OTROS EDIFICIOS	SALON DE USOS MULTIPLES	PROLONGACION DOS DE ABRIL SN AMPLIACION LOS REYES LA PAZ	LOS REYES LA PAZ					13,750.00	321,728.00	2021	45,496.078.84	PUBLICO	COMERCIO	0	052/2021 / 2021-12-06	1016	086044	16,326.00	COMPRA	E	34	2021-12-31	29	14,56.56	2.86%	75,826.80	1,819,643.15	0	

"Bajo protesta de decir verdad declaramos que la información y los reportes, son razonablemente correctos y son responsabilidad del emisor".


Lic. Cristina Gonzalez Cruz
Presidenta Municipal Constitucional


Lic. Miguel Pichardo Espinilla
Director General de Administración y Finanzas






Mtro. Miguel Ángel Rivera Téllez
Secretario del Ayuntamiento




Mtro. Daniel Martínez Guzmán
Titular del Órgano Interno de Control

